

MAPA DO CELÓW PROJEKTOWYCH

skala 1 : 500

arkusz 2

WOJEWÓDZTWO

POWIAT

J. EWID.

OBREB

SEKCJA

WZGLĘDNY

WZGLĘDNY

WZGLĘDNY

WZGLĘDNY

WZGLĘDNY

WZGLĘDNY

WZGLĘDNY

WZGLĘDNY

WZGLĘDNY

WZGLĘDNY

WZGLĘDNY

WZGLĘDNY

WZGLĘDNY

WZGLĘDNY

WZGLĘDNY

WZGLĘDNY

WZGLĘDNY

WZGLĘDNY

WZGLĘDNY

WZGLĘDNY

WZGLĘDNY

WZGLĘDNY

WZGLĘDNY

WZGLĘDNY

WZGLĘDNY

WZGLĘDNY

WZGLĘDNY

WZGLĘDNY

WZGLĘDNY

WZGLĘDNY

WZGLĘDNY

WZGLĘDNY

WZGLĘDNY

WZGLĘDNY

WZGLĘDNY

malopolskie

limanowski

Dobra

Dobra

Jurków

Jurków

Jurków

Jurków

Jurków

Jurków

Jurków

Jurków

Jurków

Jurków

Jurków

Jurków

Jurków

Jurków

Jurków

Jurków

Jurków

Jurków

Jurków

Jurków

Jurków

Jurków

Jurków

Jurków

Jurków

Jurków

Jurków

Jurków

Jurków

Jurków

Jurków

Jurków

Jurków

Jurków

Jurków

Jurków

układ współrzędnych

2000

strefa 7

poziom odniesienia

Amsterdam

Niniejsza mapa sporządzona na podstawie

mapy zasadniczej i wektorowej oraz pomiaru terenowego.

Nie wlicza się do niej elementów

użytych do celów projektowych

zawartych w ODR w Limanowie

Niniejszą mapę sporządzono bez udziału

slużby geodezyjnych

Trasę mapy zgodną z terenem w zakresie

aktualizacji na II. 2022r.

sporządzone

aktualizacji na II. 2022r.

aktualizacji na II. 2022r.

aktualizacji na II. 2022r.

aktualizacji na II. 2022r.

aktualizacji na II. 2022r.

aktualizacji na II. 2022r.

aktualizacji na II. 2022r.

aktualizacji na II. 2022r.

aktualizacji na II. 2022r.

aktualizacji na II. 2022r.

aktualizacji na II. 2022r.

aktualizacji na II. 2022r.

aktualizacji na II. 2022r.

aktualizacji na II. 2022r.

aktualizacji na II. 2022r.

aktualizacji na II. 2022r.

aktualizacji na II. 2022r.

aktualizacji na II. 2022r.

aktualizacji na II. 2022r.

aktualizacji na II. 2022r.

aktualizacji na II. 2022r.

aktualizacji na II. 2022r.

aktualizacji na II. 2022r.

aktualizacji na II. 2022r.

aktualizacji na II. 2022r.

Oświadczam, że niniejszy dokument został opracowany w wyniku prac geodezyjnych i kartograficznych zgłoszonych pod numerem 6640 5047/2021. Których rezultaty zawiera operat techniczny pozytywnie zweryfikowany.

Staresta Limanowski

Organ służby geodezyjnej i kartograficznej - który otrzymał zgłoszenie

P. 1207/2022.649

Identyfikator ewidencyjny materiału zasobu - operatu technicznego

6640 5047/2021_37674 z dnia 07.02.2022 r.

numer oraz data sporządzenia protokołu zawierającego wynik pozytywnej weryfikacji

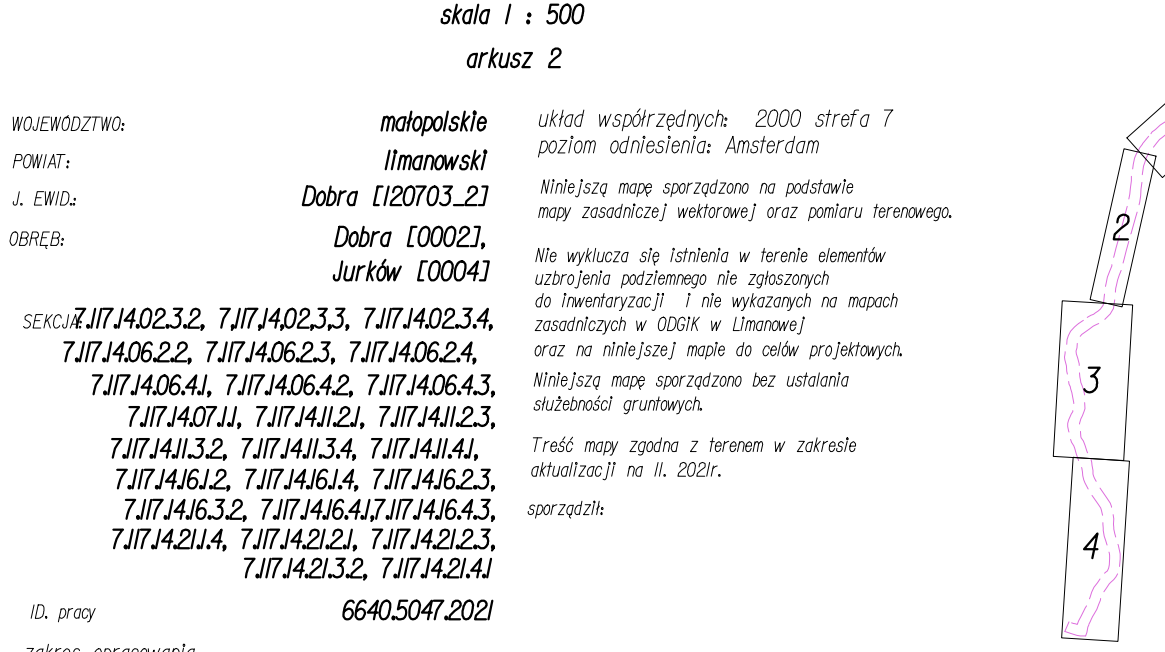
Pracownia Geodezyjna mgr inż. Ryszard Biedron, ul. Polna 19 34-600 Limanowa

wykonawca prac geodezyjnych

mgr inż. Ryszard Biedron, upr. nr 19449

imię, nazwisko, nr uprawnień zawodowych kierownika prac geodezyjnych

Jestem świadomy odpowiedzialności karnej za złożenie fałszywego oświadczenia.



Oświadczam, że niniejszy dokument został opracowany w wyniku prac geodezyjnych i kartograficznych zgłoszonych pod numerem 6640 5047/2021. Których rezultaty zawiera operat techniczny pozytywnie zweryfikowany.

Staresta Limanowski

Organ służby geodezyjnej i kartograficznej - który otrzymał zgłoszenie

P. 1207/2022.649

Identyfikator ewidencyjny materiału zasobu - operatu technicznego

6640 5047/2021_37674 z dnia 07.02.2022 r.

numer oraz data sporządzenia protokołu zawierającego wynik pozytywnej weryfikacji

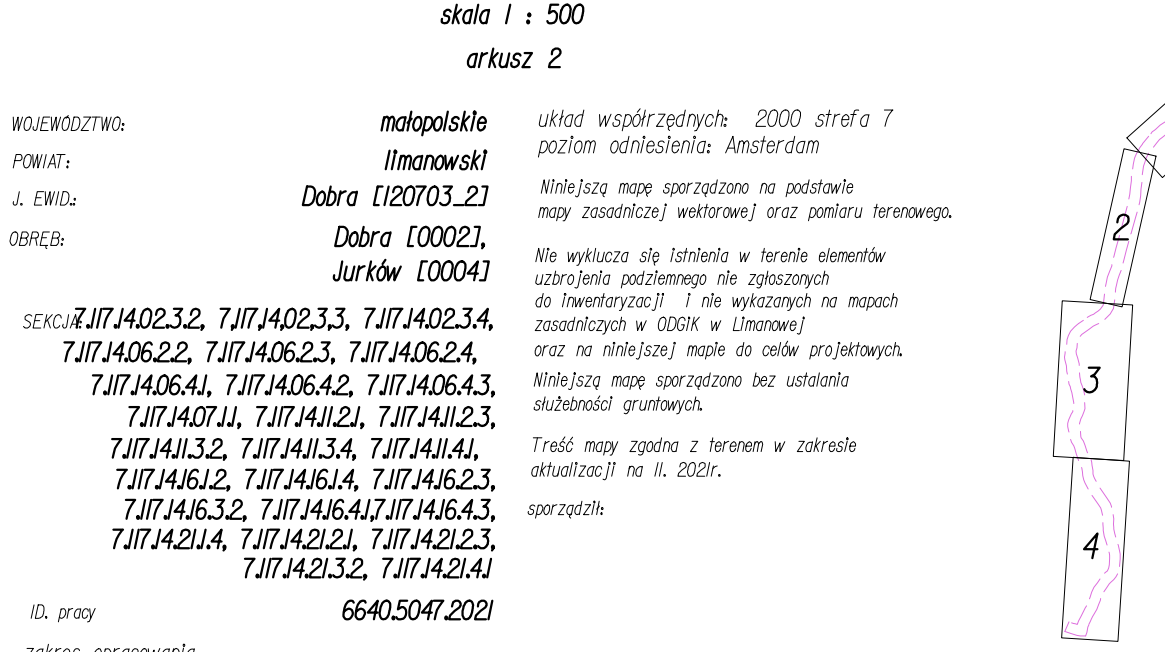
Pracownia Geodezyjna mgr inż. Ryszard Biedron, ul. Polna 19 34-600 Limanowa

wykonawca prac geodezyjnych

mgr inż. Ryszard Biedron, upr. nr 19449

imię, nazwisko, nr uprawnień zawodowych kierownika prac geodezyjnych

Jestem świadomy odpowiedzialności karnej za złożenie fałszywego oświadczenia.



Oświadczam, że niniejszy dokument został opracowany w wyniku prac geodezyjnych i kartograficznych zgłoszonych pod numerem 6640 5047/2021. Których rezultaty zawiera operat techniczny pozytywnie zweryfikowany.

Staresta Limanowski

Organ służby geodezyjnej i kartograficznej - który otrzymał zgłoszenie

P. 1207/2022.649

Identyfikator ewidencyjny materiału zasobu - operatu technicznego

6640 5047/2021_37674 z dnia 07.02.2022 r.

numer oraz data sporządzenia protokołu zawierającego wynik pozytywnej weryfikacji

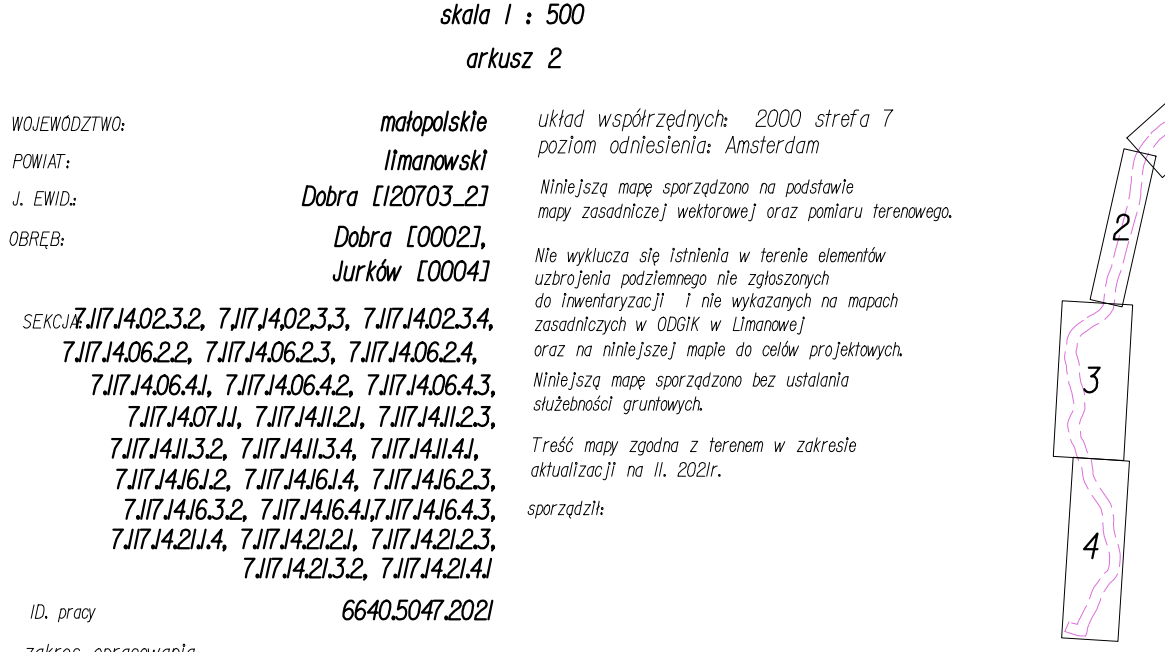
Pracownia Geodezyjna mgr inż. Ryszard Biedron, ul. Polna 19 34-600 Limanowa

wykonawca prac geodezyjnych

mgr inż. Ryszard Biedron, upr. nr 19449

imię, nazwisko, nr uprawnień zawodowych kierownika prac geodezyjnych

Jestem świadomy odpowiedzialności karnej za złożenie fałszywego oświadczenia.



Oświadczam, że niniejszy dokument został opracowany w wyniku prac geodezyjnych i kartograficznych zgłoszonych pod numerem 6640 5047/2021. Których rezultaty zawiera operat techniczny pozytywnie zweryfikowany.

Staresta Limanowski

Organ służby geodezyjnej i kartograficznej - który otrzymał zgłoszenie

P. 1207/2022.649

Identyfikator ewidencyjny materiału zasobu - operatu technicznego

6640 5047/2021_37674 z dnia 07.02.2022 r.

numer oraz data sporządzenia protokołu zawierającego wynik pozytywnej weryfikacji

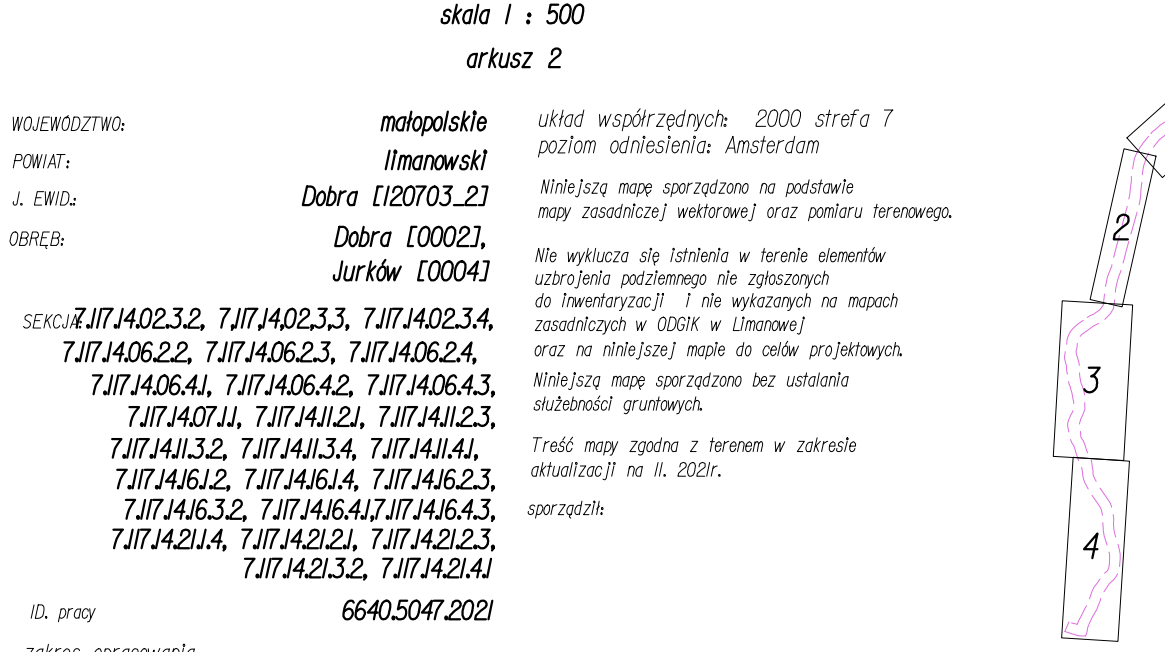
Pracownia Geodezyjna mgr inż. Ryszard Biedron, ul. Polna 19 34-600 Limanowa

wykonawca prac geodezyjnych

mgr inż. Ryszard Biedron, upr. nr 19449

imię, nazwisko, nr uprawnień zawodowych kierownika prac geodezyjnych

Jestem świadomy odpowiedzialności karnej za złożenie fałszywego oświadczenia.



Oświadczam, że niniejszy dokument został opracowany w wyniku prac geodezyjnych i kartograficznych zgłoszonych pod numerem 6640 5047/2021. Których rezultaty zawiera operat techniczny pozytywnie zweryfikowany.

Staresta Limanowski

Organ służby geodezyjnej i kartograficznej - który otrzymał zgłoszenie

P. 1207/2022.649

Identyfikator ewidencyjny materiału zasobu - operatu technicznego

6640 5047/2021_37674 z dnia 07.02.2022 r.

numer oraz data sporządzenia protokołu zawierającego wynik pozytywnej weryfikacji

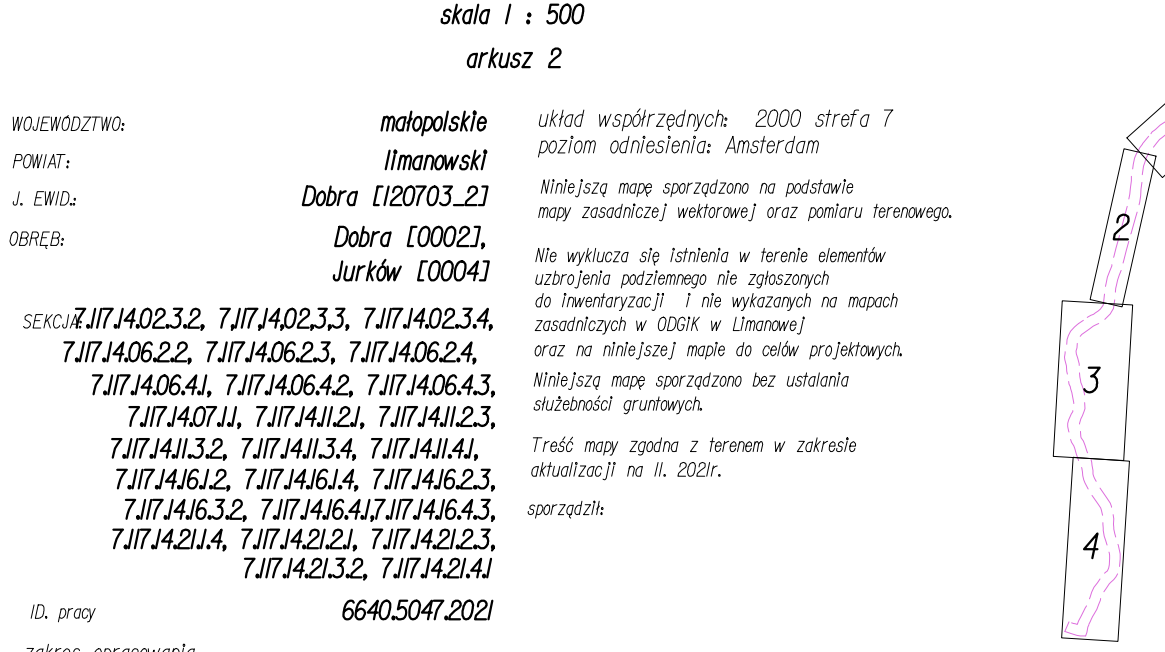
Pracownia Geodezyjna mgr inż. Ryszard Biedron, ul. Polna 19 34-600 Limanowa

wykonawca prac geodezyjnych

mgr inż. Ryszard Biedron, upr. nr 19449

imię, nazwisko, nr uprawnień zawodowych kierownika prac geodezyjnych

Jestem świadomy odpowiedzialności karnej za złożenie fałszywego oświadczenia.



Oświadczam, że niniejszy dokument został opracowany w wyniku prac geodezyjnych i kartograficznych zgłoszonych pod numerem 6640 5047/2021. Których rezultaty zawiera operat techniczny pozytywnie zweryfikowany.

Staresta Limanowski

Organ służby geodezyjnej i kartograficznej - który otrzymał zgłoszenie

P. 1207/2022.649

Identyfikator ewidencyjny materiału zasobu - operatu technicznego

6640 5047/2021_37674 z dnia 07.02.2022 r.

numer oraz data sporządzenia protokołu zawierającego wynik pozytywnej weryfikacji

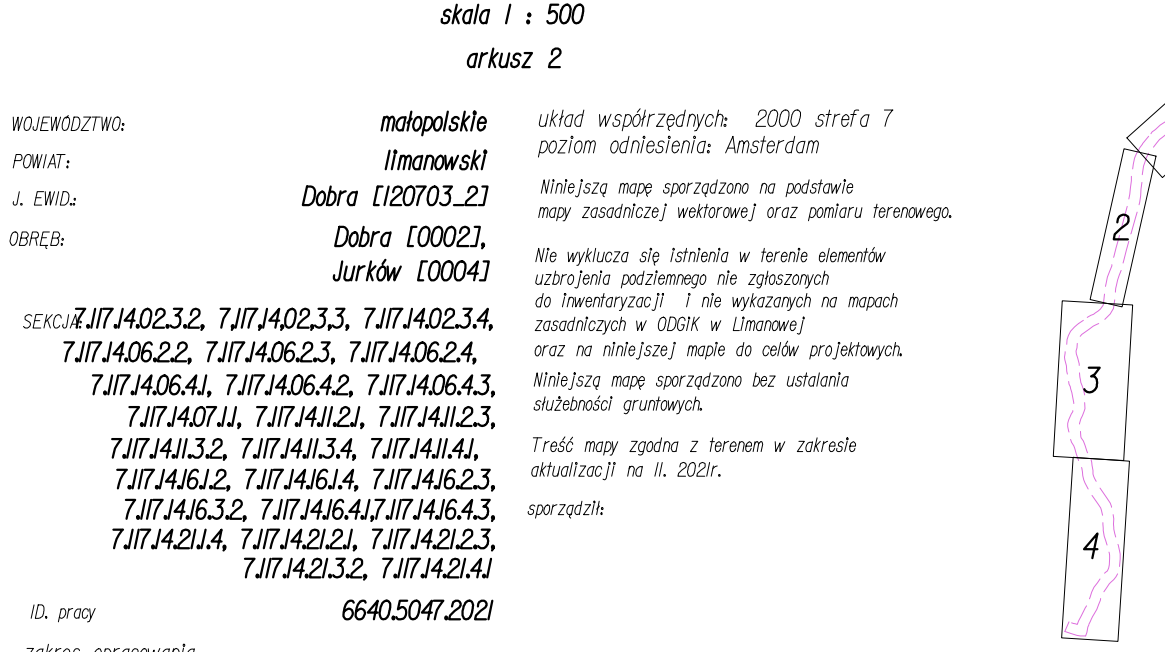
Pracownia Geodezyjna mgr inż. Ryszard Biedron, ul. Polna 19 34-600 Limanowa

wykonawca prac geodezyjnych

mgr inż. Ryszard Biedron, upr. nr 19449

imię, nazwisko, nr uprawnień zawodowych kierownika prac geodezyjnych

Jestem świadomy odpowiedzialności karnej za złożenie fałszywego oświadczenia.



Oświadczam, że niniejszy dokument został opracowany w wyniku prac geodezyjnych i kartograficznych zgłoszonych pod numerem 6640 5047/2021. Których rezultaty zawiera operat techniczny pozytywnie zweryfikowany.

Staresta Limanowski

Organ służby geodezyjnej i kartograficznej - który otrzymał zgłoszenie

P. 1207/2022.649

Identyfikator ewidencyjny materiału zasobu - operatu technicznego

6640 5047/2021_37674 z dnia 07.02.2022 r.

numer oraz data sporządzenia protokołu zawierającego wynik pozytywnej weryfikacji

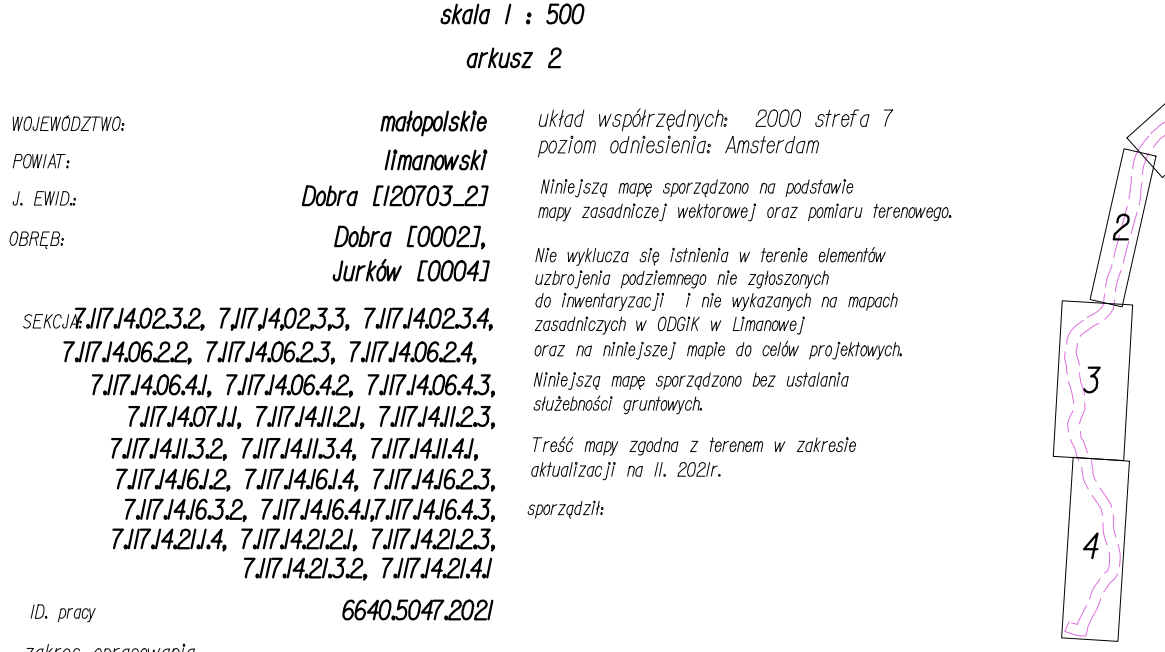
Pracownia Geodezyjna mgr inż. Ryszard Biedron, ul. Polna 19 34-600 Limanowa

wykonawca prac geodezyjnych

mgr inż. Ryszard Biedron, upr. nr 19449

imię, nazwisko, nr uprawnień zawodowych kierownika prac geodezyjnych

Jestem świadomy odpowiedzialności karnej za złożenie fałszywego oświadczenia.



Oświadczam, że niniejszy dokument został opracowany w wyniku prac geodezyjnych i kartograficznych zgłoszonych pod numerem 6640 5047/2021. Których rezultaty zawiera operat techniczny pozytywnie zweryfikowany.

Staresta Limanowski

Organ służby geodezyjnej i kartograficznej - który otrzymał zgłoszenie

P. 1207/2022.649

Identyfikator ewidencyjny materiału zasobu - operatu technicznego

6640 5047/2021_37674 z dnia 07.02.2022 r.

numer oraz data sporządzenia protokołu zawierającego wynik pozytywnej weryfikacji

Pracownia Geodezyjna mgr inż. Ryszard Biedron, ul. Polna 19 34-600 Limanowa

wykonawca prac geodezyjnych

mgr inż. Ryszard Biedron, upr. nr 19449

imię, nazwisko, nr uprawnień zawodowych kierownika prac geodezyjnych

Jestem świadomy odpowiedzialności karnej za złożenie fałszywego oświadczenia.